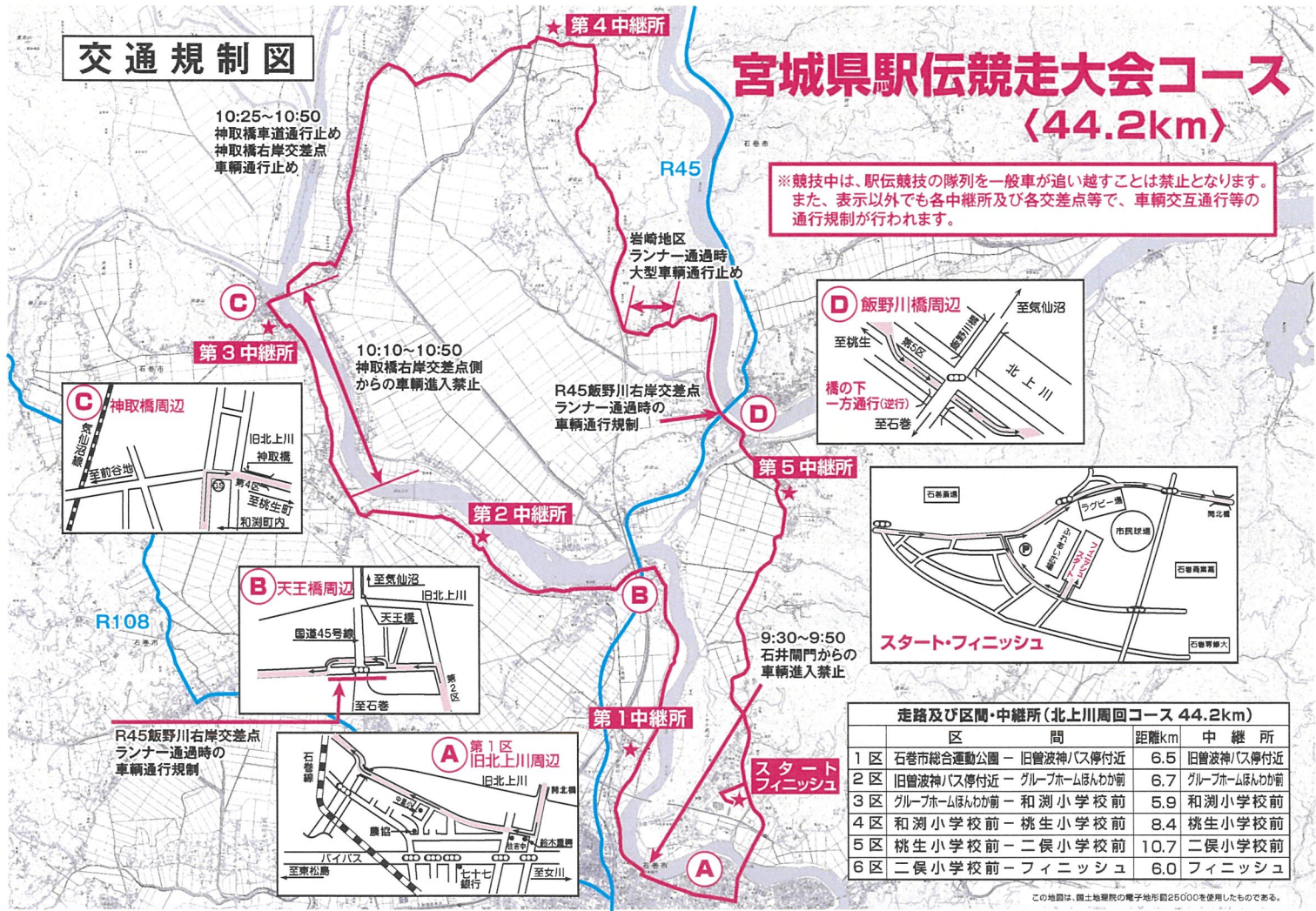


交通規制図

宮城県駅伝競走大会コース (44.2km)

※競技中は、駅伝競技の隊列を一般車が追い越すことは禁止となります。また、表示以外でも各中継所及び各交差点等で、車輛交互通行等の通行規制が行われます。



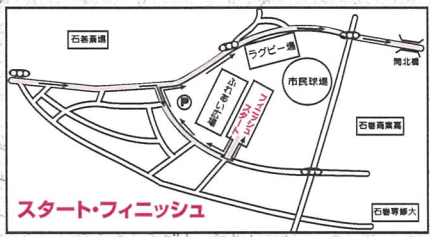
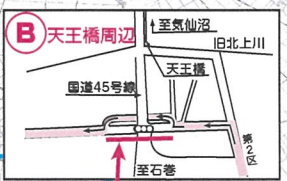
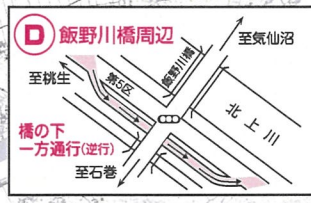
10:25~10:50
神取橋車道通行止め
神取橋右岸交差点
車輛通行止め

岩崎地区
ランナー通過時
大型車輛通行止め

10:10~10:50
神取橋右岸交差点側
からの車輛進入禁止

R45飯野川右岸交差点
ランナー通過時の
車輛通行規制

9:30~9:50
石井関門からの
車輛進入禁止



区間	区間	距離km	中継所
1区	石巻市総合運動公園 - 旧曾波神バス停付近	6.5	旧曾波神バス停付近
2区	旧曾波神バス停付近 - グループホームほんわか前	6.7	グループホームほんわか前
3区	グループホームほんわか前 - 和瀨小学校前	5.9	和瀨小学校前
4区	和瀨小学校前 - 桃生小学校前	8.4	桃生小学校前
5区	桃生小学校前 - 二俣小学校前	10.7	二俣小学校前
6区	二俣小学校前 - フィニッシュ	6.0	フィニッシュ

この地図は、国土院の電子地形図25000を使用したものである。