

# 交通規制図

# 宮城県駅伝競走大会コース (44.2km)

※競技中は、駅伝競技の隊列を一般車が追い越すことは禁止となります。  
また、表示以外でも各中継所及び各交差点等で、車輛交互通行等の通行規制が行われます。

10:25~10:50  
神取橋車道通行止め  
神取橋右岸交差点  
車輛通行止め

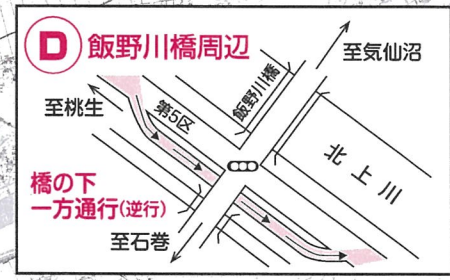
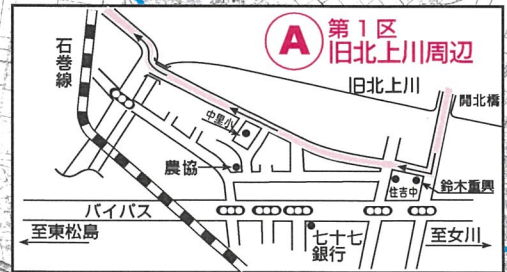
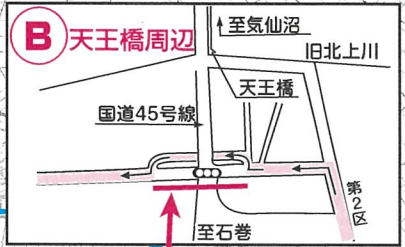
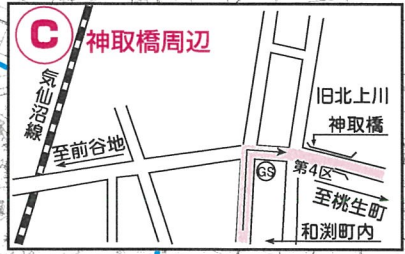
10:10~10:50  
神取橋右岸交差点側  
からの車輛進入禁止

岩崎地区  
ランナー通過時  
大型車輛通行止め

R45飯野川右岸交差点  
ランナー通過時の  
車輛通行規制

9:30~9:50  
石井閘門からの  
車輛進入禁止

R45飯野川右岸交差点  
ランナー通過時の  
車輛通行規制



区	間	距離km	中継所
1区	石巻市総合運動公園 - 旧曾波神バス停付近	6.5	旧曾波神バス停付近
2区	旧曾波神バス停付近 - グループホームほんわか前	6.7	グループホームほんわか前
3区	グループホームほんわか前 - 和瀨小学校前	5.9	和瀨小学校前
4区	和瀨小学校前 - 桃生小学校前	8.4	桃生小学校前
5区	桃生小学校前 - 二俣小学校前	10.7	二俣小学校前
6区	二俣小学校前 - フィニッシュ	6.0	フィニッシュ

この地図は、国土地理院の電子地形図25000を使用したものである。